

TABELA VOLUME DE ATERRO DE CALÇADA	
QUADRA	VOLUME POR QUADRA (M³)
QD. 45	17,92
<b>TOTAL VOLUME DE ATERRO (M³)</b>	<b>17,92</b>

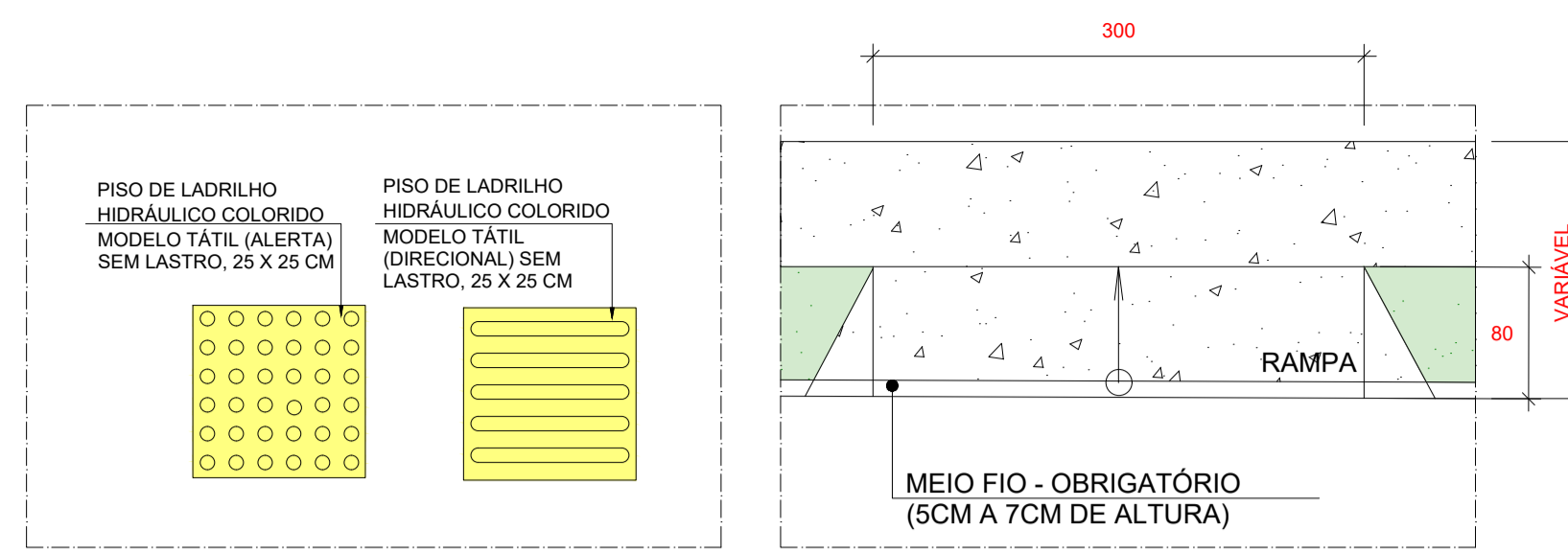
TABELA DE REBAIXO DE MEIO FIO				
DIVERSOS	DESCRIÇÃO	COMPRIENTO	ÁREA	COD. TABELA GOINFRA
REBAIXO MEIO FIO A CONSTRUIR	REBAIXO DO MEIO FIO PARA ACESSO DE VEÍCULOS E PEDESTRES	94,00m	9,40m²	271711
REBAIXO MEIO FIO EXISTENTE	REBAIXO DO MEIO FIO PARA ACESSO DE VEÍCULOS E PEDESTRES	-----	-----	-----

TABELA DE MEIO FIO				
DIVERSOS	DESCRIÇÃO	COMPRIENTO	ÁREA	COD. TABELA GOINFRA
MEIO FIO A CONSTRUIR	MEIO FIO PD. GOINFRA EM CONC. PRÉ MOLD. RETO CURVO (9x12x25x100CM), C1 SÁRJETA (13x10x12CM) FC28-20MPA COM ARGAM. (1C1.3ARMLC) P/ ARREIMATE DO REJUNT. - INCLUSO ESCAV/APLOAM/REATERRO E CONC. FC28-10MPA P/ ASSENTAM. E CHUMBAMENTO	16,64	1,66	271711
MEIO FIO EXISTENTE	MEIO FIO EXISTENTE	7.036,39m	703,63m²	-----
MEIO FIO A DEMOLIR	MEIO FIO PD. GOINFRA EM CONC. PRÉ MOLD. RETO CURVO (9x12x25x100CM), C1 SÁRJETA (13x10x12CM) FC28-20MPA COM ARGAM. (1C1.3ARMLC) P/ ARREIMATE DO REJUNT. - INCLUSO ESCAV/APLOAM/REATERRO E CONC. FC28-10MPA P/ ASSENTAM. E CHUMBAMENTO	11,73m	1,17m²	-----

ÁREA DE CONCRETO DESEMPENADO (CALÇADA)			
REVESTIMENTO DE PISO	DESCRIÇÃO	ÁREA(M²)	COD. TABELA GOINFRA
CONCRETO DESEMPENADO	PISO CONCRETO DESEMPENADO ESPESURA = 5 CM 1.2.5.3.5 - CALÇADA	519,38	220102

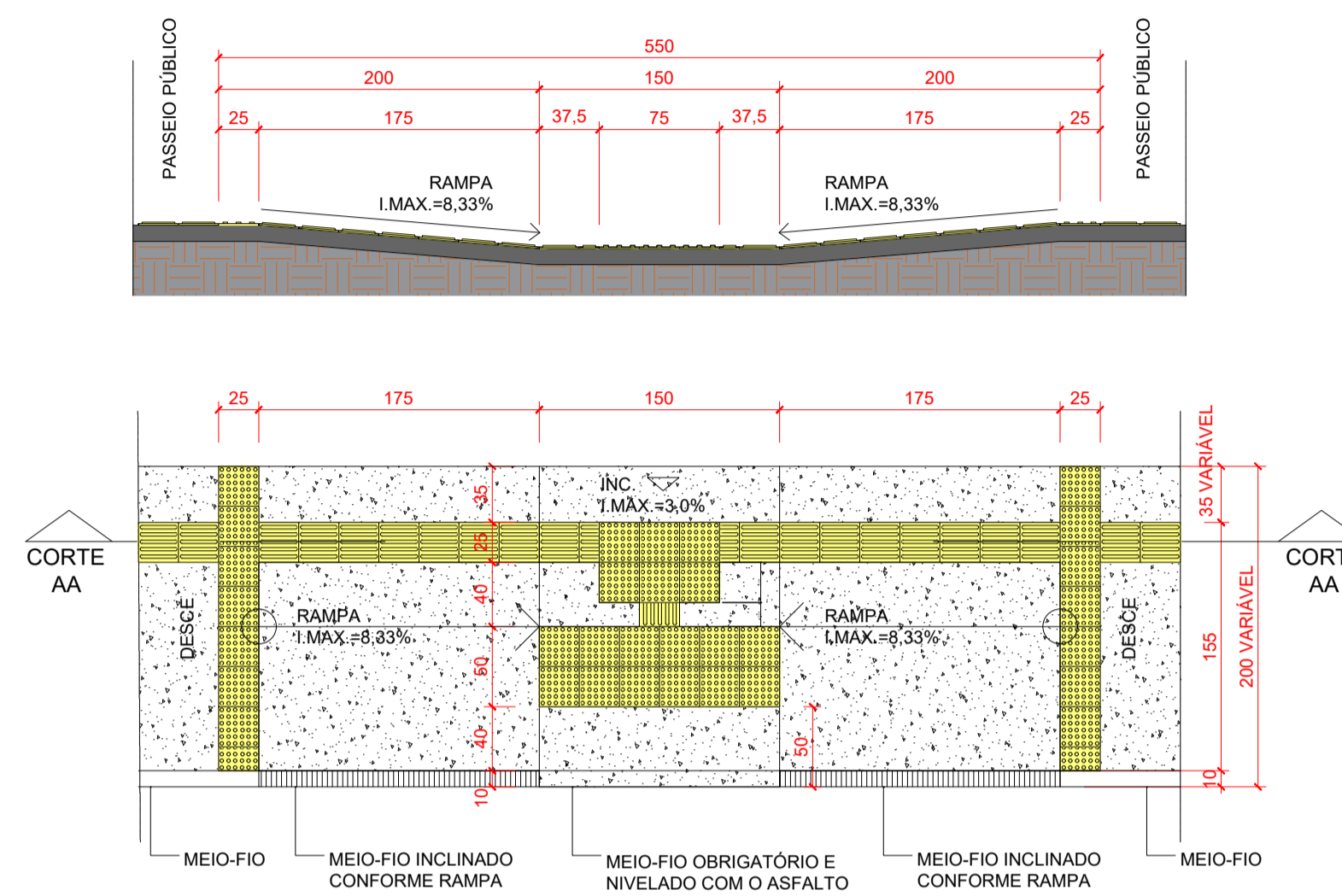
TABELA DE PISO TÁTIL (TIPO DIRECIONAL)				
REVESTIMENTO DE PISO	CONTAGEM	DESCRIÇÃO	ÁREA(M²)	COD. TABELA GOINFRA
PISO DIRECIONAL	1.459	PISO DE LADRILHO HIDRÁULICO COLORIDO MODELO TÁTIL (DIRECIONAL) SEM LASTRO	91,19	221126

TABELA DE PISO TÁTIL (TIPO ALERTA)				
REVESTIMENTO DE PISO	CONTAGEM	DESCRIÇÃO	ÁREA(M²)	COD. TABELA GOINFRA
PISO DE ALERTA	257	PISO DE LADRILHO HIDRÁULICO COLORIDO MODELO TÁTIL (ALERTA) SEM LASTRO	16,06	221126



DETALHE 01 SEM ESCALA

DETALHE 02 SEM ESCALA



CORTE AA

CORTE AA

NOTA 1: EM CASO/SITUAÇÕES DE CALÇADAS MAIS LARGAS, O PERÍMETRO EXCEDENTE DEVERÁ SER DESTINADO À ÁREA PERMEÁVEL COM COBERTURA DE GRAMA.

NOTA 2: IMPORTANTE CONFERIR NORMA ABNT NBR 9050:2020 PARA ATENDIMENTO.

NOTA 3: O PROJETO DE PASSEIO PÚBLICO FOI EXECUTADO COM BASE NO LEVANTAMENTO TOPOGRÁFICO REALIZADO PELO TÉCNICO EM AGRIMENSURA ALEXANDRE ALVES BARBOSA, SOBRE ART Nº 1020240331907. A LARGURA DO PASSEIO PÚBLICO FOI DEFINIDA A PARTIR DO MEIO FIO JÁ EXISTENTE INDICADO NO LEVANTAMENTO TOPOGRÁFICO.

NOTA 4: PODERÁ SER UTILIZADA GRAMA ESMERALDA.

NOTA 5: O MEIO FIO EXISTENTE DEVERÁ SER CONFERIDO PELO FISCAL RESPONSÁVEL.

NOTA 6: O PROJETO DE PASSEIO PÚBLICO NÃO CONTEMPLA TODOS OS LOTES DAS QUADRAS 45, DESSE MODO O PROJETO REALIZADO REFERE-SE APENAS AOS LOTES INDICADOS PELA PREFEITURA, COMPETINDO AOS DEVIDOS RESPONSÁVEIS A CONTINUAÇÃO DO PROJETO DE ACESSIBILIDADE DE PASSEIO PÚBLICO, SEGUINDO AS NORMAS VIGENTES.

OBSERVAÇÕES:

- REALIZAR O PLANTIO DA MUDA NO LOCAL INDICADO, RESPEITANDO AS DIMENSÕES MÍNIMAS DA COVA (0,50X0,50X0,50M);
- RECOMENDA-SE QUE SEJA RETIRADO O SOLO E A NOVA MISTURA SEJA FORMADA POR 2/4 TERRA DE TEXTURA ARGILOSA, 1/4 DE COMPOSTO ORGÂNICO ESTABILIZADO E 1/4 DE AREIA GROSSA;
- NÃO UTILIZAR MANILHAS OU QUALQUER OUTRO OBSTÁCULO. O TRECHO DA COVA DEVERÁ SER PREENCHIDO APENAS POR SUBSTRATO E A COBERTURA POR GRAMÍNEAS OU VEGETAÇÃO ARBUSTIVA;
- A ÁREA PERMEÁVEL AO REDOR DO VEGETAL É IMPORTANTE PARA GARANTIR QUE NÃO HAJA ESTUFAMENTO DA CALÇADA PELO CRESCIMENTO DE RAÍZES SECUNDÁRIAS.

#### HISTÓRICO DE REVISÃO: R00

00 - EMISSÃO INICIAL DO PROJETO

#### QUADRO DE REVISÕES

REVISÃO	DATA	MOTIVAÇÃO	SOLICITANTE	CONTEÚDO	AUTOR
R00	03/12/2024	Processo SEI Nº202400031009826	SECPLANH	Emissão inicial do projeto	XXXXXX

#### APROVAÇÃO DE PROJETO:

Os projetos referentes ao Processo SEI Nº202400031009826, encontram-se dentro das normas e exigências da AGEHAB, tendo sido elaborado por profissionais habilitados.

GERÊNCIA DE PROJETOS DE IMPLANTAÇÃO

SECRETARIA EXECUTIVA DE PLANEJAMENTO E PROJETOS HABITACIONAIS



## PROJETO DE PASSEIO PÚBLICO OUVIDOR JK - 24 UH

ENDEREÇO DA OBRA: Residencial Jardim JK (Quadra 45, lotes 01 a 24 – 24 lotes)

PROPRIETÁRIO: AGÊNCIA GOIANA DE HABITAÇÃO - AGEHAB  
CNPJ: 01.274.240/0001-47

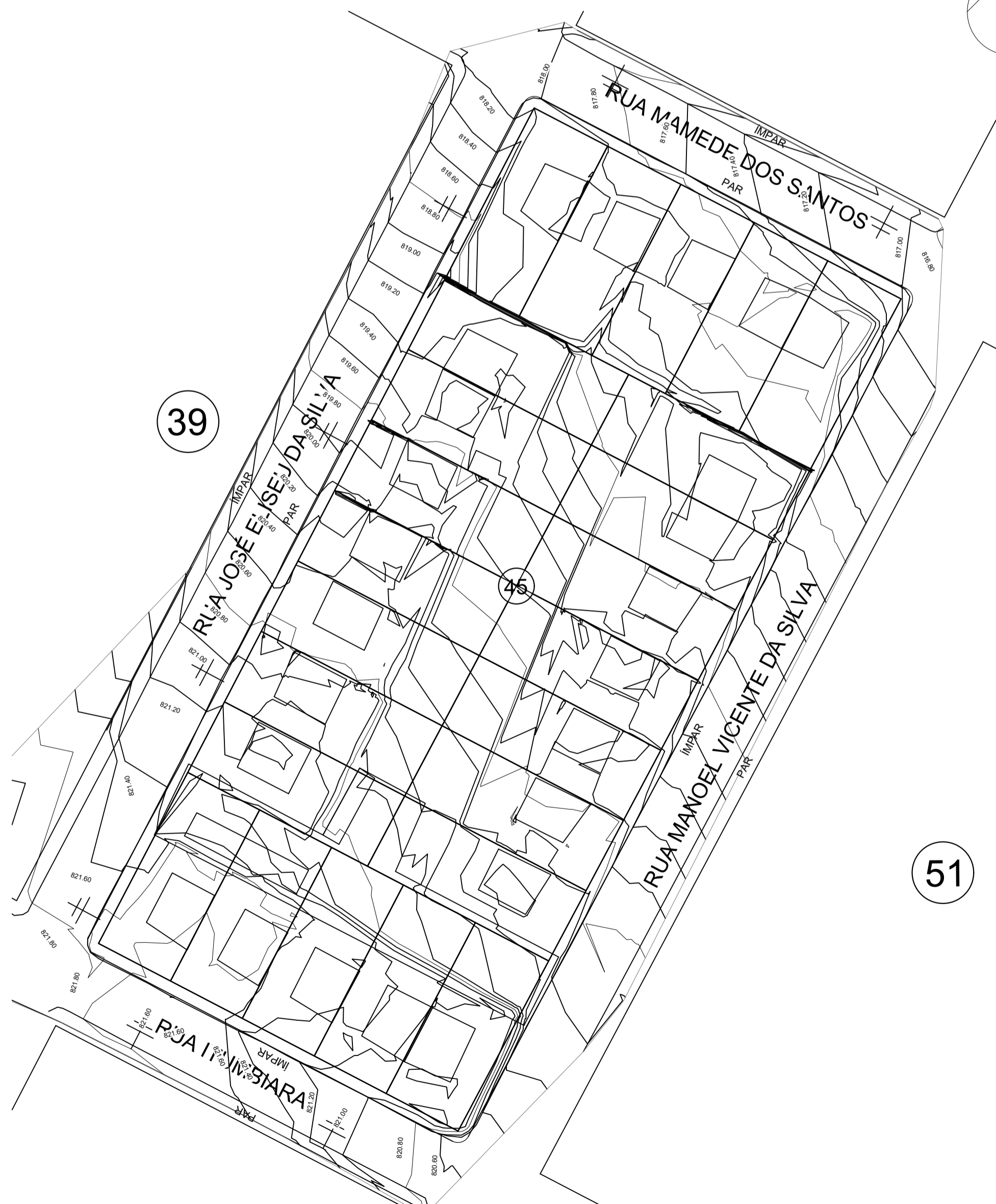
AUTOR DO PROJETO: Marcelo Perini Peralta Cunha CAU - GO A415111

## PASSEIO PÚBLICO

CONTEÚDO: PLANTA DE PASSEIO PÚBLICO

ÁREA DO PASSEIO PÚBLICO: 555,44m²	DESENHO: Mônica Godoi	ESCALA: Como indicado	FOLHA: 01/05
ÁREA CONSTRUIDA: 00,000,00m²	PROGRAMA: Autocad - 2023	DATA: DEZ/2024	FORMATO: A1 (841x594mm)

IMPORTANTE: ANTES DA EXECUÇÃO, VERIFICAR A COMPATIBILIDADE COM PROJETOS COMPLEMENTARES: PATAMARIZAÇÃO E PAVIMENTAÇÃO.

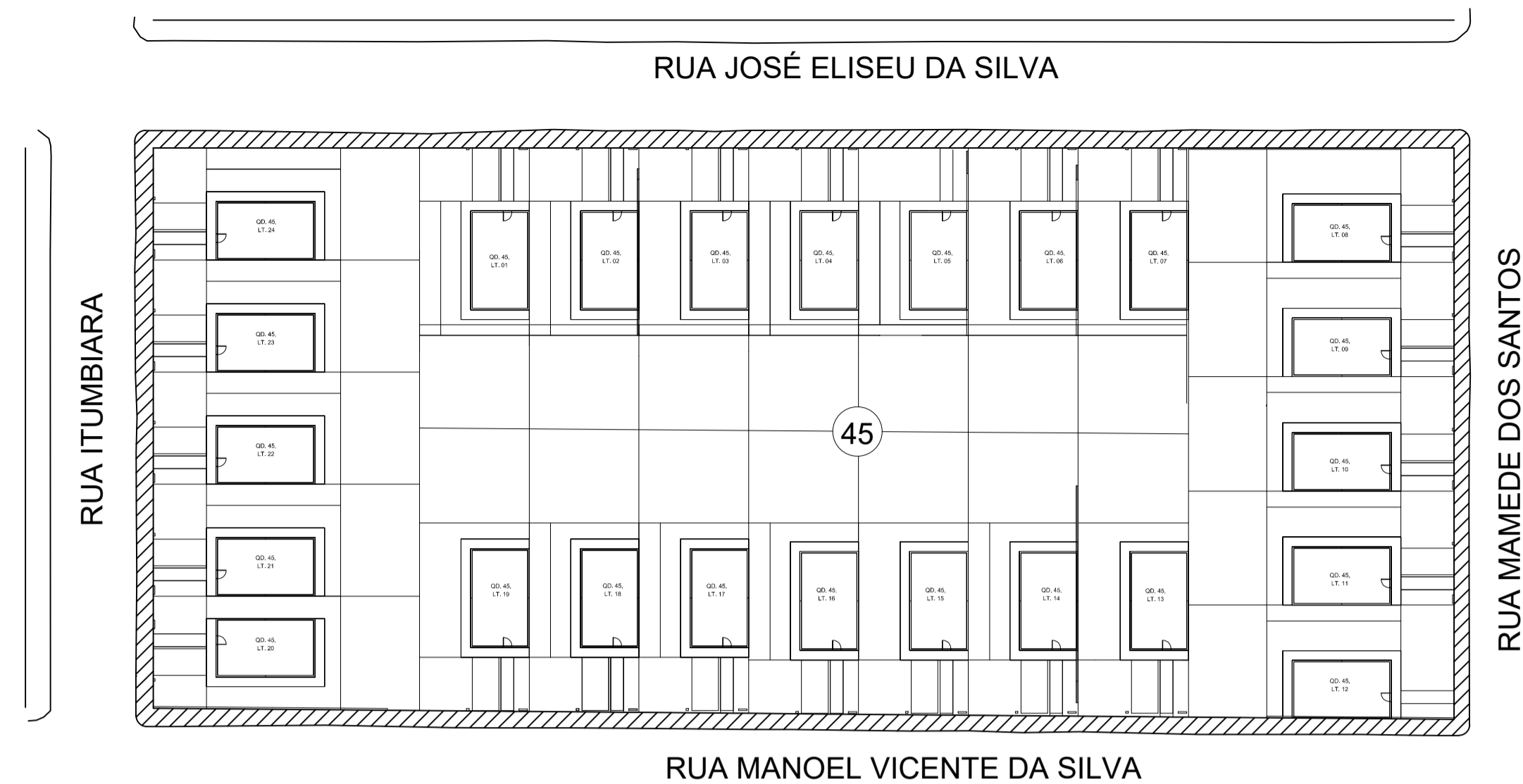


1 PLANTA PASSEIO PÚBLICO - RESIDENCIAL JARDIM JK  
ESCALA - 1 : 500



1 ORTOFOTO - RESIDENCIAL JARDIM JK  
ESCALA - 1 : 500

ÁREA DA CALÇADA: 555,44m<sup>2</sup>



2 **Planta Passeio Público - Área Total da QD. 45**

ESCALA - 1 : 250

RUA JOSÉ ELISEU DA SILVA



RUA ITUMBIARA

RUA MAMEDE DOS SANTOS

RUA MANOEL VICENTE DA SILVA

2 **Planta Passeio Público - QD. 45**

ESCALA - 1 : 250

NOTA 1: EM CASO/SITUAÇÕES DE CALÇADAS MAIS LARGAS, O PERÍMETRO EXCEDENTE DEVERÁ SER DESTINADO À ÁREA PERMEÁVEL COM COBERTURA DE GRAMA.

NOTA 2: IMPORTANTE CONFERIR NORMA ABNT NBR 9050:2020 PARA ATENDIMENTO.

NOTA 3: O PROJETO DE PASSEIO PÚBLICO FOI EXECUTADO COM BASE NO LEVANTAMENTO TOPOGRÁFICO REALIZADO PELO TÉCNICO EM AGRIMENSURA ALEXANDRE ALVES BARBOSA, SOBRE ART Nº 1020240331907. A LARGURA DO PASSEIO PÚBLICO FOI DEFINIDA A PARTIR DO MEIO FIO JÁ EXISTENTE INDICADO NO LEVANTAMENTO TOPOGRÁFICO.

NOTA 4: PODERÁ SER UTILIZADA GRAMA ESMERALDA.

NOTA 5: O MEIO FIO EXISTENTE DEVERÁ SER CONFERIDO PELO FISCAL RESPONSÁVEL.

NOTA 6: O PROJETO DE PASSEIO PÚBLICO NÃO CONTEMPLA TODOS OS LOTES DAS QUADRAS 45, DESSE MODO O PROJETO REALIZADO REFERE-SE APENAS AOS LOTES INDICADOS PELA PREFEITURA, COMPETINDO AOS DEVIDOS RESPONSÁVEIS A CONTINUAÇÃO DO PROJETO DE ACESSIBILIDADE DE PASSEIO PÚBLICO, SEGUINDO AS NORMAS VIGENTES.

**OBSERVAÇÕES:**  
 - REALIZAR O PLANTIO DA MUDA NO LOCAL INDICADO, RESPEITANDO AS DIMENSÕES MÍNIMAS DA COVA (0,50X0,50X0,50M);  
 - RECOMENDA-SE QUE SEJA RETIRADO O SOLO E A NOVA MISTURA SEJA FORMADA POR 2/4 TERRA DE TEXTURA ARGILOSA, 1/4 DE COMPOSTO ORGÂNICO ESTABILIZADO E 1/4 DE AREIA GROSSA;  
 - NÃO UTILIZAR MANILHAS OU QUALQUER OUTRO OBSTÁCULO. O TRECHO DA COVA DEVERÁ SER PREENCHIDO APENAS POR SUBSTRATO E A COBERTURA POR GRAMÍNEAS OU VEGETAÇÃO ARBUSTIVA;  
 - A ÁREA PERMEÁVEL AO REDOR DO VEGETAL É IMPORTANTE PARA GARANTIR QUE NÃO HAJA ESTUFAMENTO DA CALÇADA PELO CRESCIMENTO DE RAÍZES SECUNDÁRIAS.

**HISTÓRICO DE REVISÃO: ROO**

00 - EMISSÃO INICIAL DO PROJETO

**QUADRO DE REVISÕES**

REVISÃO	DATA	MOTIVAÇÃO	SOLICITANTE	CONTEÚDO	AUTOR
ROO	03/12/2024	Processo SEI Nº 202400031009826	SECPLANH	Emissão inicial do projeto	XXXXX

**APROVAÇÃO DE PROJETO:**

Os projetos referentes ao Processo SEI Nº 202400031009826, encontram-se dentro das normas e exigências da AGEHAB, tendo sido elaborado por profissionais habilitados.

GERÊNCIA DE PROJETOS DE IMPLANTAÇÃO

SECRETARIA EXECUTIVA DE PLANEJAMENTO E PROJETOS HABITACIONAIS



**PROJETO DE PASSEIO PÚBLICO**  
**OUIVIDOR JK - 24 UH**

ENDEREÇO DA OBRA: Residencial Jardim JK (Quadra 45, lotes 01 a 24 – 24 lotes)

PROPRIETÁRIO: AGÊNCIA GOIANA DE HABITAÇÃO - AGEHAB  
 CNPJ: 01.274.240/0001-47

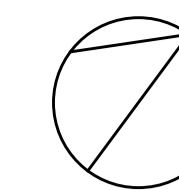
AUTOR DO PROJETO: Marcelo Perini Peralta Cunha CAU - GO A415111

**PASSEIO PÚBLICO**

CONTEÚDO: **PLANTA DE PASSEIO PÚBLICO**

ÁREA DO PASSEIO PÚBLICO: 555,44m <sup>2</sup>	DESENHO: Mônica Godoi	ESCALA: Como indicado	FOLHA: <b>02/05</b>
ÁREA CONSTRUIDA: 00.000,00m <sup>2</sup>	PROGRAMA: Autocad - 2023	DATA: DEZ/2024	FORMATO: A1 (841x594mm)

**IMPORTANTE:** ANTES DA EXECUÇÃO, VERIFICAR A COMPATIBILIDADE COM PROJETOS COMPLEMENTARES: PATAMARIZAÇÃO E PAVIMENTAÇÃO.



NOTA 1: EM CASO/SITUAÇÕES DE CALÇADAS MAIS LARGAS, O PERÍMETRO EXCEDENTE DEVERÁ SER DESTINADO À ÁREA PERMEÁVEL COM COBERTURA DE GRAMA.

NOTA 2: IMPORTANTE CONFERIR NORMA ABNT NBR 9050:2020 PARA ATENDIMENTO.

NOTA 3: O PROJETO DE PASSEIO PÚBLICO FOI EXECUTADO COM BASE NO LEVANTAMENTO TOPOGRÁFICO REALIZADO PELO TÉCNICO EM AGRIMENSURA ALEXANDRE ALVES BARBOSA, SOBRE ART Nº 020240331907. A LARGURA DO PASSEIO PÚBLICO FOI DEFINIDA A PARTIR DO MEIO FIO JÁ EXISTENTE INDICADO NO LEVANTAMENTO TOPOGRÁFICO.

NOTA 4: PODERÁ SER UTILIZADA GRAMA ESMERALDA.

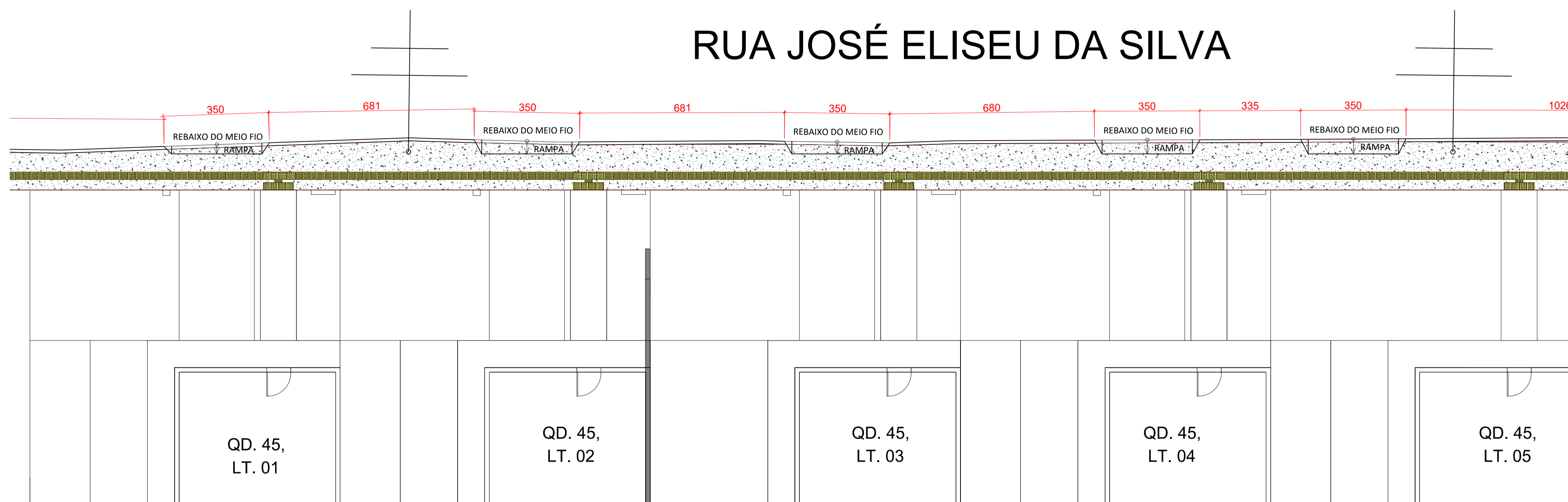
NOTA 5: O MEIO FIO EXISTENTE DEVERÁ SER CONFERIDO PELO FISCAL RESPONSÁVEL.

NOTA 6: O PROJETO DE PASSEIO PÚBLICO NÃO CONTEMPLA TODOS OS LOTES DAS QUADRAS 45, DESSE MODO O PROJETO REALIZADO REFERE-SE APENAS AOS LOTES INDICADOS PELA PREFEITURA, COMPETINDO AOS DEVIDOS RESPONSÁVEIS A CONTINUAÇÃO DO PROJETO DE ACESSIBILIDADE DE PASSEIO PÚBLICO, SEGUINDO AS NORMAS VIGENTES.

**OBSERVAÇÕES:**

- REALIZAR O PLANTIO DA MUDA NO LOCAL INDICADO, RESPEITANDO AS DIMENSÕES MÍNIMAS DA COVA (0,50X0,50X0,50M);
- RECOMENDA-SE QUE SEJA RETIRADO O SOLO E A NOVA MISTURA SEJA FORMADA POR 2/4 TERRA DE TEXTURA ARGILOSA, 1/4 DE COMPOSTO ORGÂNICO ESTABILIZADO E 1/4 DE AREIA GROSSA;
- NÃO UTILIZAR MANILHAS OU QUALQUER OUTRO OBSTÁCULO. O TRECHO DA COVA DEVERÁ SER PREENCHIDO APENAS POR SUBSTRATO E A COBERTURA POR GRAMÍNEAS OU VEGETAÇÃO ARBUSTIVA;
- A ÁREA PERMEÁVEL AO REDOR DO VEGETAL É IMPORTANTE PARA GARANTIR QUE NÃO HAJA ESTUFAMENTO DA CALÇADA PELO CRESCIMENTO DE RAÍZES SECUNDÁRIAS.

## RUA JOSÉ ELISEU DA SILVA



### Planta Passeio Público - Quadra QD. 45 Lotes 01 A 05

3 ESCALA - 1 : 150

#### HISTÓRICO DE REVISÃO: ROO

00 - EMISSÃO INICIAL DO PROJETO

#### QUADRO DE REVISÕES

REVISÃO	DATA	MOTIVAÇÃO	SOLICITANTE	CONTEÚDO	AUTOR
ROO	03/12/2024	Processo SEI Nº 202400031009826	SECPLANH	Emissão inicial do projeto	XXXXXX

#### APROVAÇÃO DE PROJETO:

Os projetos referentes ao Processo SEI Nº 202400031009826, encontram-se dentro das normas e exigências da AGEHAB, tendo sido elaborado por profissionais habilitados.

GERÊNCIA DE PROJETOS DE IMPLANTAÇÃO

SECRETARIA EXECUTIVA DE PLANEJAMENTO E PROJETOS HABITACIONAIS



### PROJETO DE PASSEIO PÚBLICO OUVIDOR JK - 24 UH

ENDEREÇO DA OBRA: Residencial Jardim JK (Quadra 45, lotes 01 a 24 – 24 lotes)

PROPRIETÁRIO: AGÊNCIA GOIANA DE HABITAÇÃO - AGEHAB  
CNPJ: 01.274.240/0001-47

AUTOR DO PROJETO: Marcelo Perini Peralta Cunha CAU - GO A415111

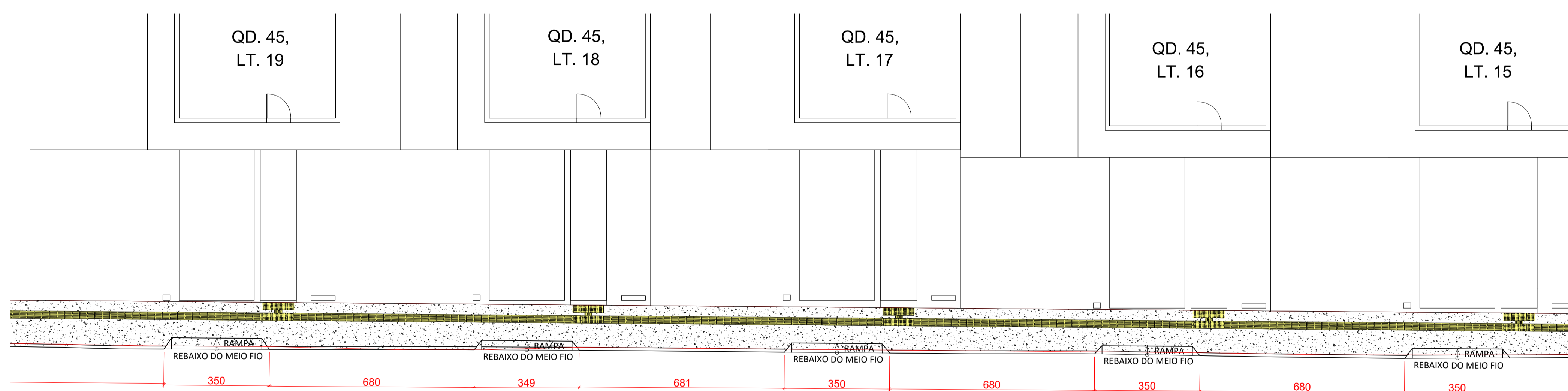
### PASSEIO PÚBLICO

CONTEÚDO: PLANTA DE PASSEIO PÚBLICO

ÁREA DO PASSEIO PÚBLICO: 555,44m²	DESENHO: Mônica Godoi	ESCALA: Como indicado	FOLHA: 03/05
ÁREA CONSTRUIDA: 00.000,00m²	PROGRAMA: Autocad - 2023	DATA: DEZ/2024	FORMATO: A1 (841x594mm)

IMPORTANTE: ANTES DA EXECUÇÃO, VERIFICAR A COMPATIBILIDADE COM PROJETOS COMPLEMENTARES: PATAMARIZAÇÃO E PAVIMENTAÇÃO.

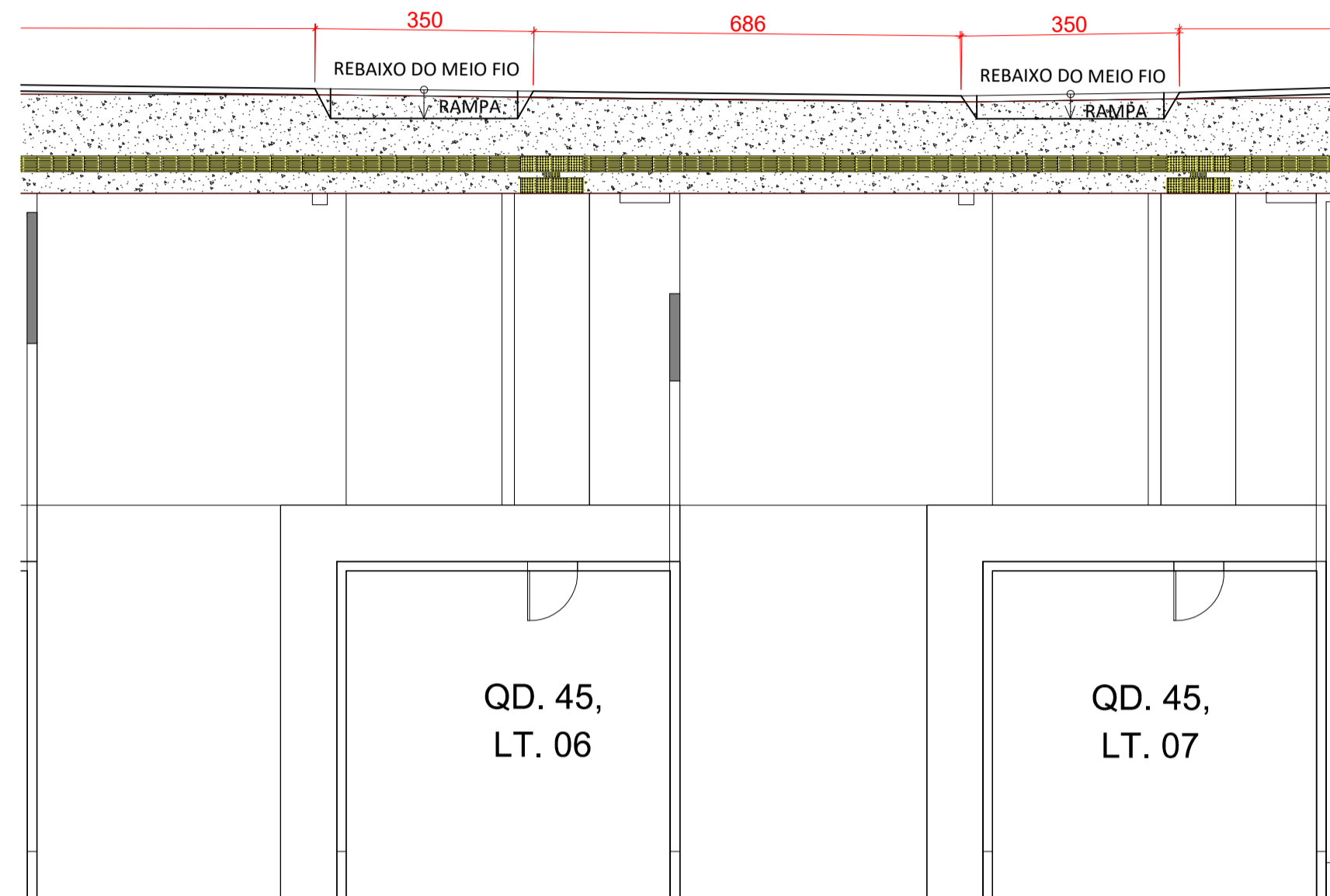
## RUA MANOEL VICENTE DA SILVA



### Planta Passeio Público - Quadra QD. 45 Lotes 15 A 19

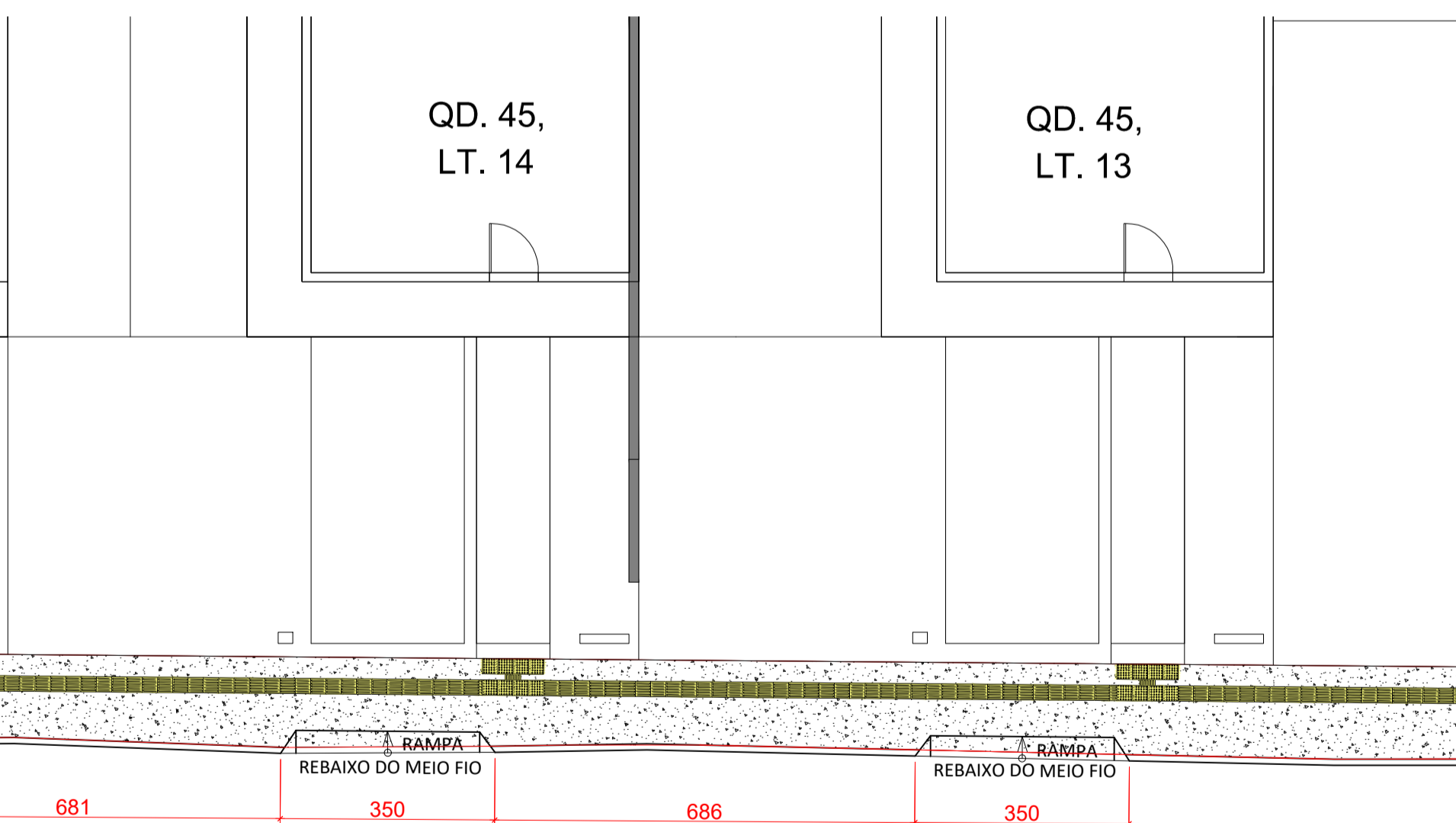
3 ESCALA - 1 : 150

# RUA JOSÉ ELISEU DA SILVA



**Planta Passeio Público - Quadra QD. 45 Lotes 06 e 07**

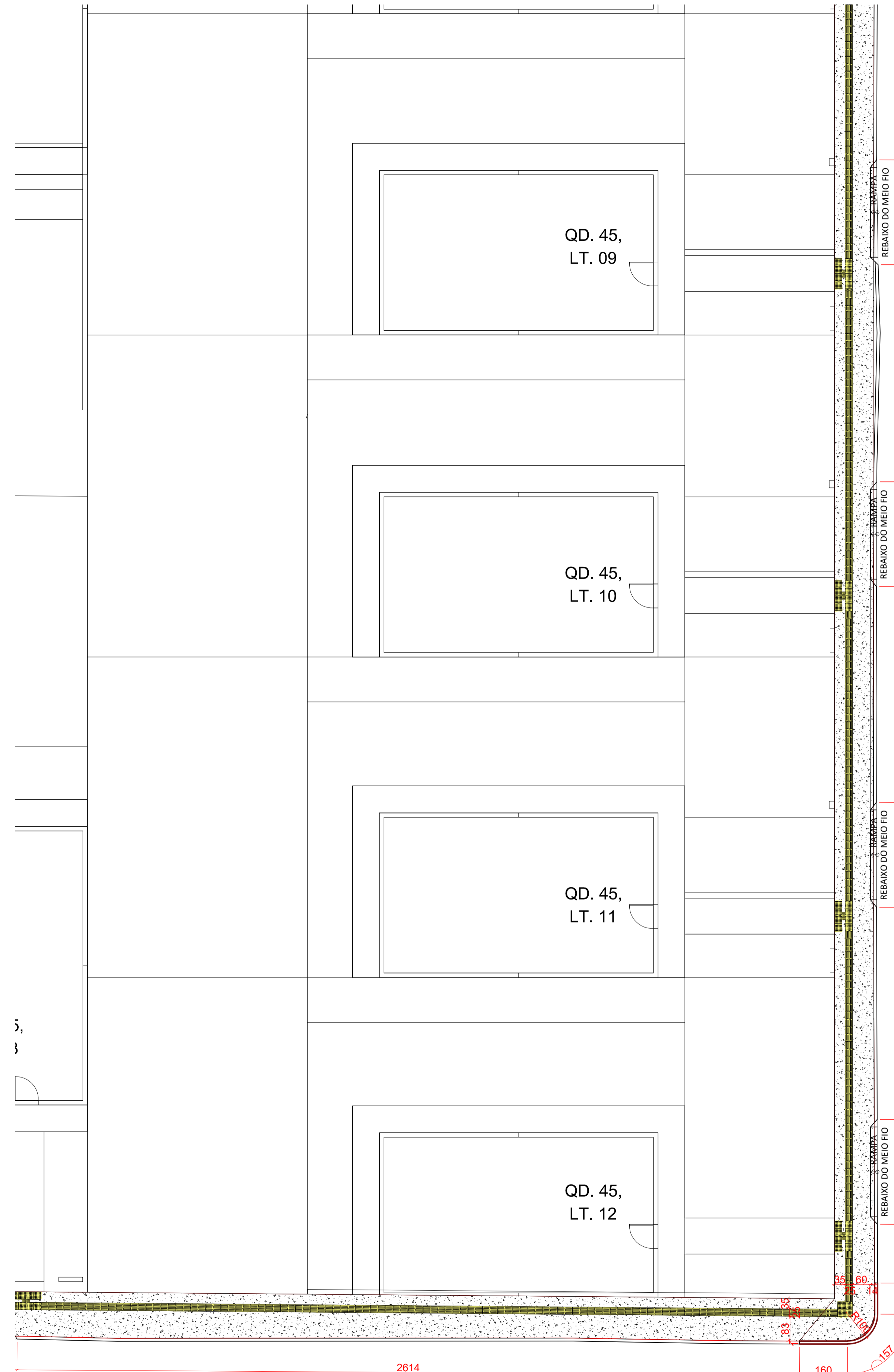
ESCALA - 1 : 150



# RUA MANOEL VICENTE DA SILVA

**Planta Passeio Público - Quadra QD. 45 Lotes 13 e 14**

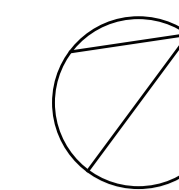
ESCALA - 1 : 150



# RUA MANOEL VICENTE DA SILVA

**Planta Passeio Público - Quadra QD. 45 Lotes 12 e 09**

ESCALA - 1 : 150



- NOTA 1: EM CASO/SITUAÇÕES DE CALÇADAS MAIS LARGAS, O PERÍMETRO EXCEDENTE DEVERÁ SER DESTINADO À ÁREA PERMEÁVEL COM COBERTURA DE GRAMA.
- NOTA 2: IMPORTANTE CONFERIR NORMA ABNT NBR 9050:2020 PARA ATENDIMENTO.
- NOTA 3: O PROJETO DE PASSEIO PÚBLICO FOI EXECUTADO COM BASE NO LEVANTAMENTO TOPOGRÁFICO REALIZADO PELO TÉCNICO EM AGRIMENSURA ALEXANDRE ALVES BARBOSA, SOBRE ART Nº 020240331907. A LARGURA DO PASSEIO PÚBLICO FOI DEFINIDA A PARTIR DO MEIO FIO JÁ EXISTENTE INDICADO NO LEVANTAMENTO TOPOGRÁFICO.
- NOTA 4: PODERÁ SER UTILIZADA GRAMA ESMERALDA.
- NOTA 5: O MEIO FIO EXISTENTE DEVERÁ SER CONFERIDO PELO FISCAL RESPONSÁVEL.
- NOTA 6: O PROJETO DE PASSEIO PÚBLICO NÃO CONTEMPLA TODOS OS LOTES DAS QUADRAS 45, DESSE MODO O PROJETO REALIZADO REFERE-SE APENAS AOS LOTES INDICADOS PELA PREFEITURA, COMPETINDO AOS DEVIDOS RESPONSÁVEIS A CONTINUAÇÃO DO PROJETO DE ACESSIBILIDADE DE PASSEIO PÚBLICO, SEGUINDO AS NORMAS VIGENTES.

- OBSERVAÇÕES:**
- REALIZAR O PLANTIO DA MUDA NO LOCAL INDICADO, RESPEITANDO AS DIMENSÕES MÍNIMAS DA COVA (0,50X0,50X0,50M);
  - RECOMENDA-SE QUE SEJA RETIRADO O SOLO E A NOVA MISTURA SEJA FORMADA POR 2/4 TERRA DE TEXTURA ARGILOSA, 1/4 DE COMPOSTO ORGÂNICO ESTABILIZADO E 1/4 DE AREIA GROSSA;
  - NÃO UTILIZAR MANILHAS OU QUALQUER OUTRO OBSTÁCULO. O TRECHO DA COVA DEVERÁ SER PREENCHIDO APENAS POR SUBSTRATO E A COBERTURA POR GRAMÍNEAS OU VEGETAÇÃO ARBUSTIVA;
  - A ÁREA PERMEÁVEL AO REDOR DO VEGETAL É IMPORTANTE PARA GARANTIR QUE NÃO HAJA ESTUFAMENTO DA CALÇADA PELO CRESCIMENTO DE RAÍZES SECUNDÁRIAS.

## HISTÓRICO DE REVISÃO: R00

00 - EMISSÃO INICIAL DO PROJETO

## QUADRO DE REVISÕES

REVISÃO	DATA	MOTIVAÇÃO	SOLICITANTE	CONTEÚDO	AUTOR
R00	03/12/2024	Processo SEI Nº 202400031009826	SECPLANH	Emissão inicial do projeto	XXXXXX

## APROVAÇÃO DE PROJETO:

Os projetos referentes ao Processo SEI Nº 202400031009826, encontram-se dentro das normas e exigências da AGEHAB, tendo sido elaborado por profissionais habilitados.

GERÊNCIA DE PROJETOS DE IMPLANTAÇÃO

SECRETARIA EXECUTIVA DE PLANEJAMENTO E PROJETOS HABITACIONAIS



## PROJETO DE PASSEIO PÚBLICO OUVIDOR JK - 24 UH

ENDEREÇO DA OBRA: Residencial Jardim JK (Quadra 45, lotes 01 a 24 - 24 lotes)

PROPRIETÁRIO: AGÊNCIA GOIANA DE HABITAÇÃO - AGEHAB  
CNPJ: 01.274.240/0001-47

AUTOR DO PROJETO: Marcelo Perini Peralta Cunha CAU - GO A415111

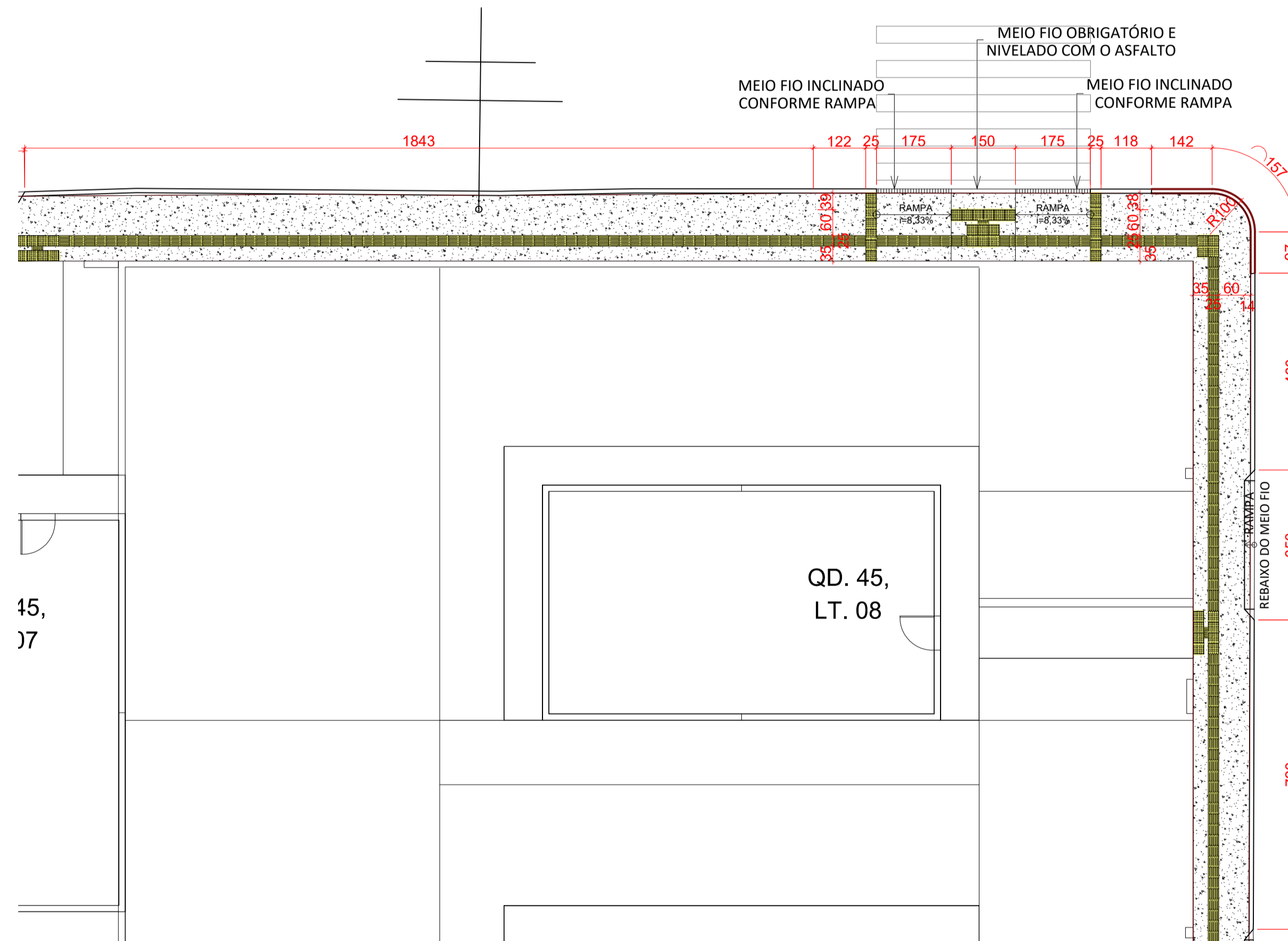
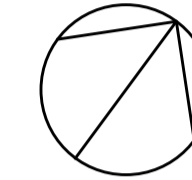
## PASSEIO PÚBLICO

CONTEÚDO: PLANTA DE PASSEIO PÚBLICO

ÁREA DO PASSEIO PÚBLICO: 555,44m²	DESENHO: Mônica Godoi	ESCALA: Como indicado	FOLHA: 04/05
ÁREA CONSTRUÍDA: 00.000,00m²	PROGRAMA: Autocad - 2023	DATA: DEZ/2024	FORMATO: A1 (841x594mm)

IMPORTANTE: ANTES DA EXECUÇÃO, VERIFICAR A COMPATIBILIDADE COM PROJETOS COMPLEMENTARES: PATAMARIZAÇÃO E PAVIMENTAÇÃO.

# RUA JOSÉ ELISEU DA SILVA



## Planta Passeio Público - Quadra QD. 45 Lotes 08

5 ESCALA - 1 : 150

RUA MAMEDE DOS SANTOS

NOTA 1: EM CASO/SITUAÇÕES DE CALÇADAS MAIS LARGAS, O PERÍMETRO EXCEDENTE DEVERÁ SER DESTINADO À ÁREA PERMEÁVEL COM COBERTURA DE GRAMA.

NOTA 2: IMPORTANTE CONFERIR NORMA ABNT NBR 9050:2020 PARA ATENDIMENTO.

NOTA 3: O PROJETO DE PASSEIO PÚBLICO FOI EXECUTADO COM BASE NO LEVANTAMENTO TOPOGRÁFICO REALIZADO PELO TÉCNICO EM AGRIMENSURA ALEXANDRE ALVES BARBOSA, SOBRE ART Nº 020240331907. A LARGURA DO PASSEIO PÚBLICO FOI DEFINIDA A PARTIR DO MEIO FIO JÁ EXISTENTE INDICADO NO LEVANTAMENTO TOPOGRÁFICO.

NOTA 4: PODERÁ SER UTILIZADA GRAMA ESMERALDA.

NOTA 5: O MEIO FIO EXISTENTE DEVERÁ SER CONFERIDO PELO FISCAL RESPONSÁVEL.

NOTA 6: O PROJETO DE PASSEIO PÚBLICO NÃO CONTEMPLA TODOS OS LOTES DAS QUADRAS 45, DESSE MODO O PROJETO REALIZADO REFERE-SE APENAS AOS LOTES INDICADOS PELA PREFEITURA, COMPETINDO AOS DEVIDOS RESPONSÁVEIS A CONTINUAÇÃO DO PROJETO DE ACESSIBILIDADE DE PASSEIO PÚBLICO, SEGUINDO AS NORMAS VIGENTES.

**OBSERVAÇÕES:**  
- REALIZAR O PLANTIO DA MUDA NO LOCAL INDICADO, RESPEITANDO AS DIMENSÕES MÍNIMAS DA COVA (0,50X0,50X0,50M);  
- RECOMENDA-SE QUE SEJA RETIRADO O SOLO E A NOVA MISTURA SEJA FORMADA POR 2/4 TERRA DE TEXTURA ARGILOSA, 1/4 DE COMPOSTO ORGÂNICO ESTABILIZADO E 1/4 DE AREIA GROSSA;  
- NÃO UTILIZAR MANILHAS OU QUALQUER OUTRO OBSTÁCULO. O TRECHO DA COVA DEVERÁ SER PREENCHIDO APENAS POR SUBSTRATO E A COBERTURA POR GRAMÍNEAS OU VEGETAÇÃO ARBUSTIVA;  
- A ÁREA PERMEÁVEL AO REDOR DO VEGETAL É IMPORTANTE PARA GARANTIR QUE NÃO HAJA ESTUFAMENTO DA CALÇADA PELO CRESCIMENTO DE RAÍZES SECUNDÁRIAS.

### HISTÓRICO DE REVISÃO: ROO

00 - EMISSÃO INICIAL DO PROJETO

### QUADRO DE REVISÕES

REVISÃO	DATA	MOTIVAÇÃO	SOLICITANTE	CONTEÚDO	AUTOR
ROO	03/12/2024	Processo SEI Nº 202400031009826	SECPLANH	Emissão inicial do projeto	XXXXXX

### APROVAÇÃO DE PROJETO:

Os projetos referentes ao Processo SEI Nº 202400031009826, encontram-se dentro das normas e exigências da AGEHAB, tendo sido elaborado por profissionais habilitados.

GERÊNCIA DE PROJETOS DE IMPLANTAÇÃO

SECRETARIA EXECUTIVA DE PLANEJAMENTO E PROJETOS HABITACIONAIS



## PROJETO DE PASSEIO PÚBLICO OUVIDOR JK - 24 UH

ENDEREÇO DA OBRA: Residencial Jardim JK (Quadra 45, lotes 01 a 24 - 24 lotes)

PROPRIETÁRIO: AGÊNCIA GOIANA DE HABITAÇÃO - AGEHAB  
CNPJ: 01.274.240/0001-47

AUTOR DO PROJETO: Marcelo Perini Peralta Cunha CAU - GO A415111

## PASSEIO PÚBLICO

CONTEÚDO: PLANTA DE PASSEIO PÚBLICO

ÁREA DO PASSEIO PÚBLICO: 555,44m²	DESENHO: Mônica Godoi	ESCALA: Como indicado	FOLHA: 05/05
ÁREA CONSTRUIDA: 00,000,00m²	PROGRAMA: Autocad - 2023	DATA: DEZ/2024	FORMATO: A1 (841x594mm)

**IMPORTANTE:** ANTES DA EXECUÇÃO, VERIFICAR A COMPATIBILIDADE COM PROJETOS COMPLEMENTARES: PATAMARIZAÇÃO E PAVIMENTAÇÃO.